



SANDING

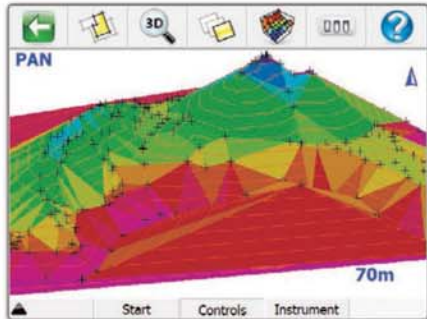


Version: 9.3.24.0



SANDING
FIELDGenius 9

FieldGenius incluye características más avanzadas que cualquier otro sistema de colección de datos, así como también variadas mejoras de productividad que permiten trabajar más rápido y eficiente en el campo.



Modelamiento digital de Terreno, Volumen y Contornos.

FieldGenius tiene la habilidad de utilizar superficies DTM desde datos de levantamiento existentes o crear un DTM en tiempo real a medida que los datos son recolectados. El TIN y contornos automáticamente se actualizan a medida que un nuevo punto es tomado.



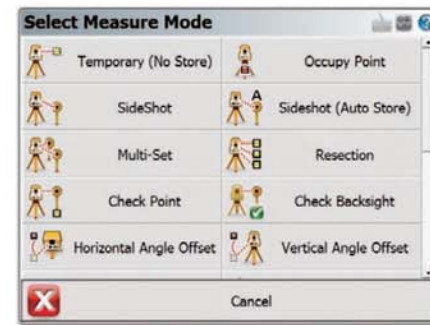
Poderoso Módulo de Caminos

FieldGenius camino le permite manualmente ingresar o importar sus datos de alineamiento, incluyendo el eje central, vertical y datos de plantilla. Poderosas herramientas de alineamiento lo ayudan a replantear sus puntos a lo largo del alineamiento con confianza.



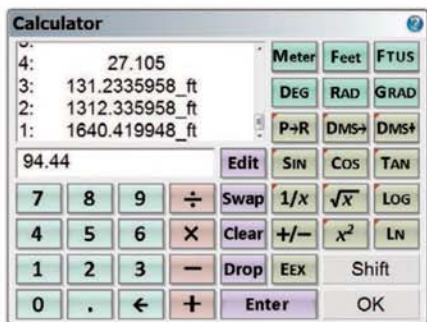
Imágenes Georeferenciadas

Use imágenes georeferenciadas y mapas para visualizar los datos con el fondo de su trabajo de levantamiento.



Control del Instrumento en la punta de sus dedos

Las funciones de Estación Total y GPS están disponibles en una barra de herramientas fácil de usar. Acceda a los diferentes modos de medición con el clic de un botón.



Poderosa Calculadora RPN

FieldGenius incluye una calculadora RPN intuitiva y fácil de usar. El rápido acceso a la calculadora desde cualquier campo de edición de texto, hace de los cálculos de levantamiento y rutinas una tarea sencilla.



Atajos definidos por el usuario

Incremente su productividad mediante la asignación de comandos usados frecuentemente a las distintas teclas disponibles en su colectora de datos.